









TAVOLA 6H Sgrillozzo

LEGENDA

Simbologia	Tipologia delle situazioni	Classi di Pericolosità Sismica
	13 Contatti tettonici, faglie, sovrascorrimenti e sistemi di fratturazione (buffer di 20m)	S3
	12 Contatti tra litotipi con caratteristiche fisico meccaniche significativamente diverse	S3
	9-10-11 Amplificazione per effetti stratigrafici	S2
	8 Zone di bordo della valle e/o aree di raccordo con il versante	S3
	4 Cedimenti diffusi in terreni particolarmente scadenti	S3
	3 Movimenti franosi inattivi	S2
	2B Zone potenzialmente franose	S3
	2A Movimenti franosi quiescenti	S3

Scala 1:5000

