









TAVOLA 6H Poderi di Montemerano

LEGENDA

Simbologia

-  13
-  12
-  9-10-11
-  8
-  4
-  3
-  2B
-  2A

Tipologia delle situazioni

- Contatti tettonici, faglie, sovrascorrimenti e sistemi di fratturazione (buffer di 20m)
- Contatti tra litotipi con caratteristiche fisico meccaniche significativamente diverse
- Amplificazione per effetti stratigrafici
- Zone di bordo della valle e/o aree di raccordo con il versante
- Cedimenti diffusi in terreni particolarmente scadenti
- Movimenti franosi inattivi
- Zone potenzialmente franose
- Movimenti franosi quiescenti

Classe di pericolosità sismica

- S3
- S3
- S2
- S3
- S3
- S2
- S3
- S3

Scala 1:5000

